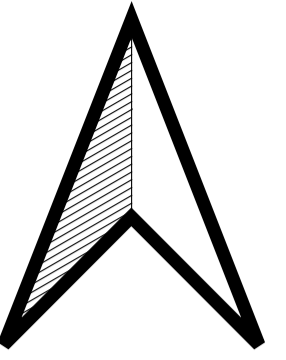



MIEJSCOWY PLAN ZAGOSPODAROWANIA PRZESTRZENNEGO DLA DZIAŁEK EW. NR 135/7, 135/8, 135/9, 135/10, 135/11, 318 POŁOŻONYCH W OBRĘBIE LUBAJNY GMINA OSTRÓDA

Załącznik Nr 1
do Uchwały Nr
Rady Gminy Ostróda
z dnia . . . r.

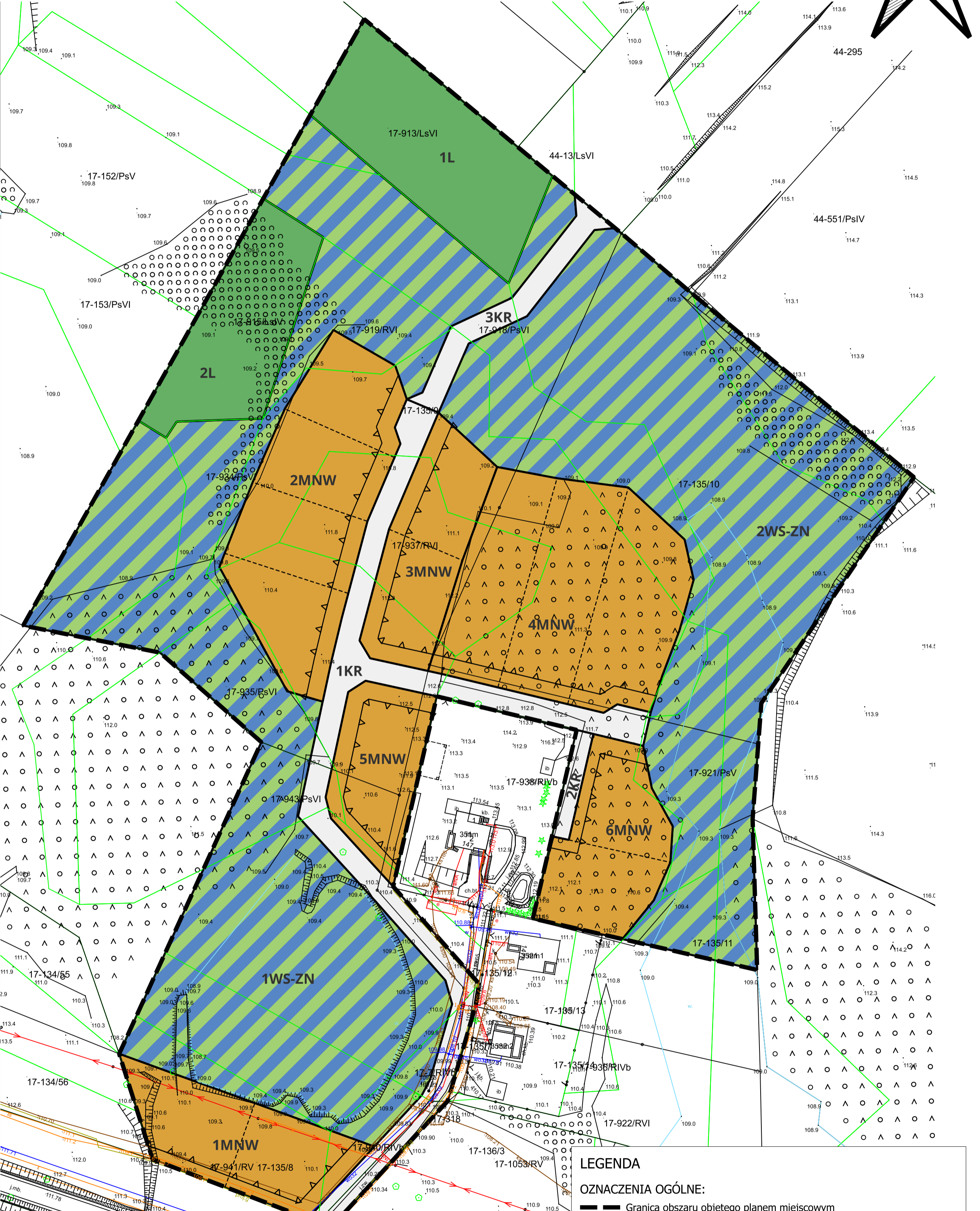
SKALA 1:1000



ORIENTACYJNA LOKALIZACJA TERENU
OBJĘTEGO MPZP

LEGENDA:

- Kierunki zmian w strukturze funkcjonalno - przestrzennej**
- tereny zabudowy mieszkaniowej i usługowej
 - tereny zabudowy turystyki i rekreacji
 - tereny skomercyjowej działalności gospodarczej, w tym produkcyjnej
 - tereny specjalne
 - tereny zieloni urządzonej i nieurządzonej
 - lasy
 - tereny rekreacji przestrzennej odczynkowej, w tym wody powierzchniowe
- Zasady realizacji polityki przestrzennej**
- granice stref polityki przestrzennej
 - tereny objęte obowiązującym miejscowym planem zagospodarowania przestrzennego
 - tereny, dla których gmina zamierza sporządzić miejscowe plany zagospodarowania przestrzennego
 - tereny wymagające przekształceń lub rehabilitacji i rekultywacji
 - obszary przestrzeni publicznej
 - granice zwartej zabudowy wsi
 - obszary wymagające przeprowadzenia skaleń i podziału nieruchomości
 - projektowane podziały terenów lub plany inwestycji celu publicznego o znaczeniu lokalnym
- Infrastruktura techniczna**
- sieć wodociągowa
 - sieć kanalizacyjna
 - sieć gazowa wysokiego ciśnienia
 - sieć gazowa średniego ciśnienia
 - linia elektroenergetyczna wysokiego napięcia 20kV
 - linia elektroenergetyczna wysokiego napięcia 220kV+400kV
 - Sieć Szerokopasmowa Polska Wschodnia
 - Zakład Unieszkodliwiania Odpadów Komunalnych Rudno
 - oczyszczalnie ścieków
 - ulecia wody
 - główny punkt zasilania elektroenergetycznego
 - projektowany główny punkt zasilania elektroenergetycznego w granicy miejscy Ostróda
- Układ komunikacyjny**
- drogi nadrzędnego układu komunikacyjnego
 - drogi o niepełnym udziale
 - drogi podrzędowego układu komunikacyjnego
 - drogi uzupełniającego układu komunikacyjnego
 - projektowane węzły lub skrzyżowania na drogach nadrzędnych układu komunikacyjnego zapewniające pełną możliwość wyboru kierunku
 - linia kolejowa I rzędna
- Obszary objęte prawna ochrona przyrody**
- rezerwy przyrody
 - 1 Dylewo
 - 2 Jasioło Czarne
 - 3 Jasioło Francuskie
 - 4 Rzekka Drowca
 - Park Krajobrazowy Wzgórz Dylewskich
 - obszary chronionego krajobrazu
 - ODCH.1 Doliny Dolnej Drowcy
 - ODCH.2 Doliny Górnej Drowcy
 - ODCH.3 Kanalu Elbińskiego
 - ODCH.4 Lasów Taborskich
 - ODCH.5 Wzgórz Dylewskich
 - obszary Natura 2000
 - użytki ekologiczne
 - #1 Żurawisko
 - #2 Jasioło Gąsior
 - obszary parku krajobrazowego
 - lasy ochronne
 - pomniki przyrody
- Obszary i obiekty objęte prawna ochrona konserwatorska**
- stanowiska archeologiczne wpisane do wojewódzkiego rejestru zabytków archeologicznych
 - Obiekty wpisane do wojewódzkiego rejestru zabytków
 - zabytki
 - zabytki techniki
 - parki
 - amentarze
 - zespół pałacowo-parkowy
 - zespół stacji kolejowej
 - sklepy ujęte w gminnej ewidencji zabytków
- Pozostałe informacje**
- granica gminy
 - granice stóp kopalin
 - granice terenów gminnych
 - 1 teren gminny "Izbark"
 - 2 teren gminny "Głazno"
 - 3 teren gminny "Kąkolow"
 - tereny zagrożone osuwaniem się mas ziemnych
 - trasy rowerskie międzyzoborowe
 - trasy rowerskie międzygminne
 - trasy rowerskie o znaczeniu lokalnym
 - trasy rowerskie o znaczeniu lokalnym (projektowane)
 - szlaki turystyki wodnej
 - obszary szczególnego zagrożenia powodzią (obszary, na których przewidziano wyłączenia powodzi o wymiarach do 10 lat) - granica realna
 - obszary szczególnego zagrożenia powodzią (obszary, na których przewidziano wyłączenia powodzi o wymiarach do 100 lat) - granica realna
 - gospodarstwo rybactwa
 - obszary szczególnego zagrożenia powodzią (gospodarstwo rybactwa) - granica realna
 - obszary szczególnego zagrożenia powodzią (gospodarstwo rybactwa) - granica realna



LEGENDA

- OZNACZENIA OGÓLNE:**
- Granica obszaru objętego planem miejscowym
 - Linia rozgraniczająca tereny o różnym przeznaczeniu lub różnych zasadach zagospodarowania
 - Nieprzekraczalna linia zabudowy
 - Linia wewnętrznego podziału
- PRZEZNACZENIE TERENU:**
- MNV - teren zabudowy mieszkaniowej jednorodzinnej wolnostojącej
 - KR - teren komunikacji drogowej wewnętrznej
 - L - teren lasu
 - WS-ZN - teren wód powierzchniowych śródlądowych lub zieleni naturalnej

Państwowy układ współrzędnych geodezyjnych rysunku mpzp PL-2000.
Mapa zasadnicza na której opracowano rysunek mpzp została pozyskana z Powiatowego Ośrodka Dokumentacji Geodezyjnej i Kartograficznej Starosty Ostródzkiego.